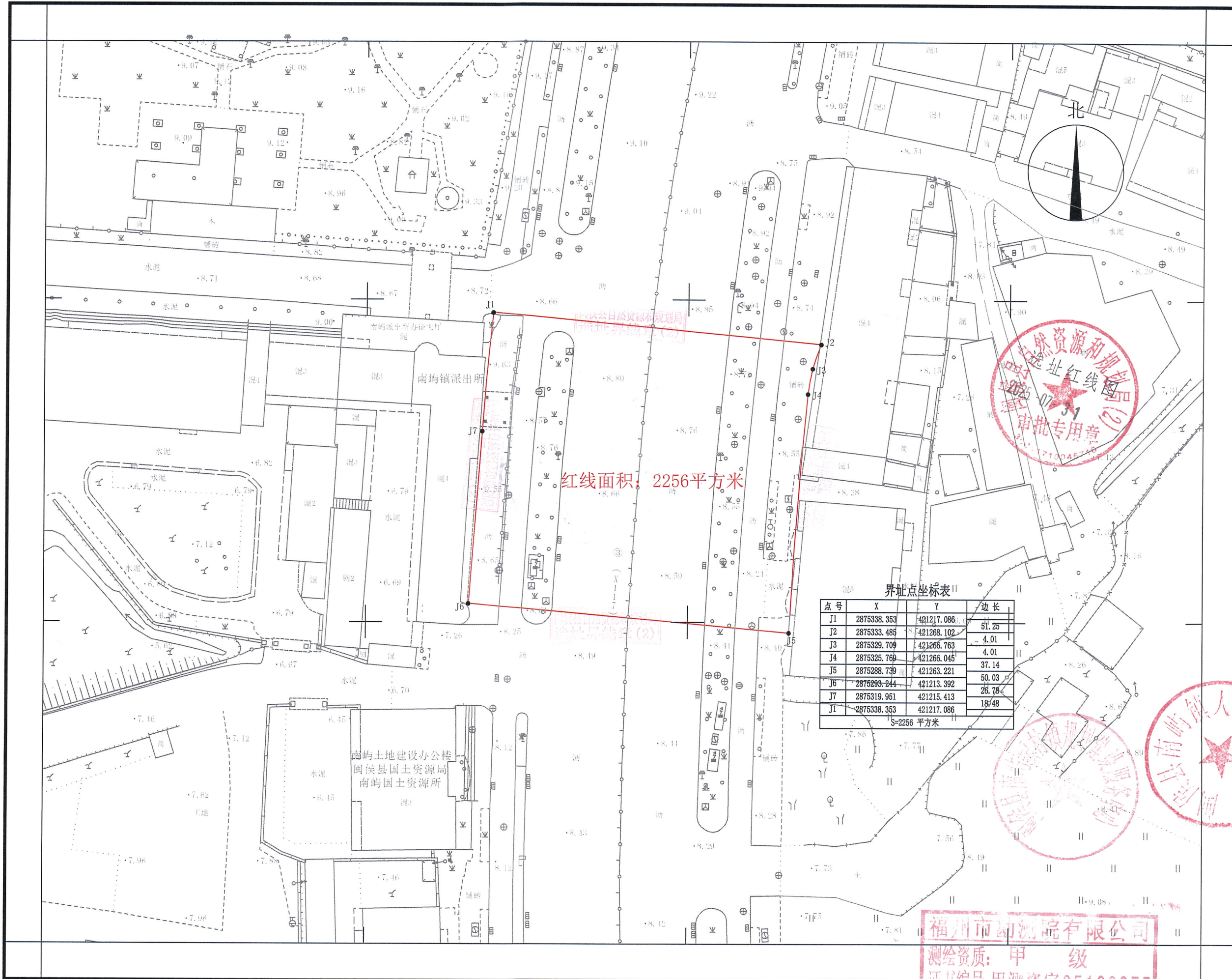


五后溪上游段河道建设工程（桥梁工程）选址红线图

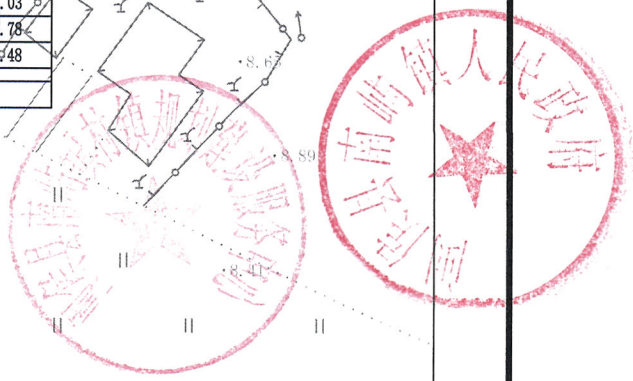



红线面积：2256平方米

界址点坐标表 II

| 点号 | X | Y | 边长 |
|----|-------------|------------|-------|
| J1 | 2875338.353 | 421217.086 | 51.25 |
| J2 | 2875333.485 | 421268.102 | 4.01 |
| J3 | 2875329.709 | 421266.763 | 4.01 |
| J4 | 2875325.769 | 421266.045 | 37.14 |
| J5 | 2875288.739 | 421263.221 | 50.03 |
| J6 | 2875293.244 | 421213.392 | 26.78 |
| J7 | 2875319.951 | 421215.413 | 18.48 |
| J1 | 2875338.353 | 421217.086 | |

S=2256 平方米



福州市勘测院有限公司
 测绘资质：甲 级
 证书编号：甲测资字 25100075
 发证机关：福建省自然资源厅

福州市勘测院有限公司

2025年07月全野外数字化采集。
 2000国家大地坐标系。
 罗零高程系。

1:500

测量员：吕贤猛 绘图员：林仙秀 检查员：陈伟